



CÓD: OP-152AG-24
7908403562251

CARMO DO RIO VERDE-GO

PREFEITURA MUNICIPAL DE CARMO DO RIO VERDE - GOIÁS

Cargos de Nível Fundamental

Auxiliar de Serviços Gerais; Coveiro; Cozinheiro(a); Eletricista; Gari; Jardineiro; Lavadeira/Passadeira; Mecânico; Merendeira; Mestre de Obras; Motorista de Automóveis; Operador de Máquinas Agrícolas; Operador de Máquinas Pesadas; Pedreiro; Porteiro/Servente; Recepcionista; Vigia.

EDITAL DE ABERTURA Nº 01/2024

Língua Portuguesa

1. Interpretação de textos do discurso jornalístico: carta do leitor, notícia, artigo de opinião, crônica, charge, tirinha e propaganda	5
2. Sinônimos e antônimos	6
3. Sentido próprio e figurado das palavras	6
4. Ortografia oficial	7
5. Acentuação gráfica.....	8
6. Pontuação	9
7. Usos de substantivos, adjetivos, pronomes, preposições e conjunções. Emprego de pessoas, modos e tempos verbais.....	10
8. Concordância verbal e nominal	16
9. Variação linguística	18

Matemática

1. Sistema de numeração decimal	25
2. Conjuntos numéricos: números naturais, inteiros, racionais e irracionais. Operações com números reais.....	26
3. Proporção e regra de três	31
4. Porcentagem.....	34
5. Álgebra: expressões algébricas	36
6. equações do primeiro e segundo grau.....	37
7. Sistemas de equações do primeiro grau	40
8. Grandezas e medidas: tempo, comprimento (perímetro), massa, superfície (área), volume e capacidade.....	42
9. Tratamento da informação: leitura e interpretação de tabelas e gráficos	44
10. Espaço e forma: identificação, descrição e interpretação de figuras geométricas planas e espaciais, ângulos e Teorema de Pitágoras	47

Atualidades E História, Geografia E Conhecimentos Gerais De Goiás E De Carmo Do Rio Verde-Go

1. Formação econômica de Goiás: a mineração no século XVIII, a agropecuária nos séculos XIX e XX, a estrada de ferro e a modernização da economia goiana. Modernização da agricultura e urbanização do território goiano.....	57
2. A população goiana: povoamento, movimentos migratórios e densidade demográfica.....	61
3. Economia goiana.....	66
4. As regiões goianas e as desigualdades regionais	68
5. Aspectos físicos do território goiano: vegetação, hidrografia, clima e relevo.....	72
6. Aspectos da história social de Goiás: o povoamento branco, os grupos indígenas, a escravidão e cultura negra, os movimentos sociais no campo e a cultura popular.....	74
7. Aspectos histórico-geográficos de Carmo do Rio Verde-GO	75

LÍNGUA PORTUGUESA

INTERPRETAÇÃO DE TEXTOS DO DISCURSO JORNALÍSTICO: CARTA DO LEITOR, NOTÍCIA, ARTIGO DE OPINIÃO, CRÔNICA, CHARGE, TIRINHA E PROPAGANDA

Compreender e interpretar textos é essencial para que o objetivo de comunicação seja alcançado satisfatoriamente. Com isso, é importante saber diferenciar os dois conceitos. Vale lembrar que o texto pode ser verbal ou não-verbal, desde que tenha um sentido completo.

A **compreensão** se relaciona ao entendimento de um texto e de sua proposta comunicativa, decodificando a mensagem explícita. Só depois de compreender o texto que é possível fazer a sua interpretação.

A **interpretação** são as conclusões que chegamos a partir do conteúdo do texto, isto é, ela se encontra para além daquilo que está escrito ou mostrado. Assim, podemos dizer que a interpretação é subjetiva, contando com o conhecimento prévio e do repertório do leitor.

Dessa maneira, para compreender e interpretar bem um texto, é necessário fazer a decodificação de códigos linguísticos e/ou visuais, isto é, identificar figuras de linguagem, reconhecer o sentido de conjunções e preposições, por exemplo, bem como identificar expressões, gestos e cores quando se trata de imagens.

Dicas práticas

1. Faça um resumo (pode ser uma palavra, uma frase, um conceito) sobre o assunto e os argumentos apresentados em cada parágrafo, tentando traçar a linha de raciocínio do texto. Se possível, adicione também pensamentos e inferências próprias às anotações.

2. Tenha sempre um dicionário ou uma ferramenta de busca por perto, para poder procurar o significado de palavras desconhecidas.

3. Fique atento aos detalhes oferecidos pelo texto: dados, fonte de referências e datas.

4. Sublinhe as informações importantes, separando fatos de opiniões.

5. Perceba o enunciado das questões. De um modo geral, questões que esperam **compreensão do texto** aparecem com as seguintes expressões: *o autor afirma/sugere que...; segundo o texto...; de acordo com o autor...* Já as questões que esperam **interpretação do texto** aparecem com as seguintes expressões: *conclui-se do texto que...; o texto permite deduzir que...; qual é a intenção do autor quando afirma que...*

A classificação de textos em tipos e gêneros é essencial para compreendermos sua estrutura linguística, função social e finalidade. Antes de tudo, é crucial discernir a distinção entre essas duas categorias.

Tipos textuais

A tipologia textual se classifica a partir da estrutura e da finalidade do texto, ou seja, está relacionada ao modo como o texto se apresenta. A partir de sua função, é possível estabelecer um padrão específico para se fazer a enunciação.

Veja, no quadro abaixo, os principais tipos e suas características:

TEXTO NARRATIVO	Apresenta um enredo, com ações e relações entre personagens, que ocorre em determinados espaço e tempo. É contado por um narrador, e se estrutura da seguinte maneira: apresentação > desenvolvimento > clímax > desfecho
TEXTO DISSERTATIVO-ARGUMENTATIVO	Tem o objetivo de defender determinado ponto de vista, persuadindo o leitor a partir do uso de argumentos sólidos. Sua estrutura comum é: introdução > desenvolvimento > conclusão.
TEXTO EXPOSITIVO	Procura expor ideias, sem a necessidade de defender algum ponto de vista. Para isso, usa-se comparações, informações, definições, conceitualizações etc. A estrutura segue a do texto dissertativo-argumentativo.
TEXTO DESCRITIVO	Expõe acontecimentos, lugares, pessoas, de modo que sua finalidade é descrever, ou seja, caracterizar algo ou alguém. Com isso, é um texto rico em adjetivos e em verbos de ligação.
TEXTO INJUNTIVO	Oferece instruções, com o objetivo de orientar o leitor. Sua maior característica são os verbos no modo imperativo.

Gêneros textuais

A classificação dos gêneros textuais se dá a partir do reconhecimento de certos padrões estruturais que se constituem a partir da função social do texto. No entanto, sua estrutura e seu estilo não são tão limitados e definidos como ocorre na tipologia textual, podendo se apresentar com uma grande diversidade. Além disso, o padrão também pode sofrer modificações ao longo do tempo, assim como a própria língua e a comunicação, no geral.

Alguns exemplos de gêneros textuais:

- Artigo;
- Bilhete;
- Bula;
- Carta;
- Conto;
- Crônica;
- E-mail;
- Lista;
- Manual;
- Notícia;
- Poema;
- Propaganda;
- Receita culinária;
- Resenha;
- Seminário.

Vale lembrar que é comum enquadrar os gêneros textuais em determinados tipos textuais. No entanto, nada impede que um texto literário seja feito com a estruturação de uma receita culinária, por exemplo. Então, fique atento quanto às características, à finalidade e à função social de cada texto analisado.

SINÔNIMOS E ANTÔNIMOS

O significado das palavras¹ é estudado pela semântica, a parte da gramática que estuda não só o sentido das palavras como as relações de sentido que as palavras estabelecem entre si: relações de sinonímia, antonímia, paronímia, homonímia...

Compreender essas relações nos proporciona o alargamento do nosso universo semântico, contribuindo para uma maior diversidade vocabular e maior adequação aos diversos contextos e intenções comunicativas.

— Sinonímia²

Ocorre quando há mais de uma palavra com significado semelhante, podendo estar no lugar da outra em determinado contexto, mesmo que haja diferentes nuances de sentido ou de carga estilística.

Ex.: casa, lar, morada, residência, mansão.

A identidade dos sinônimos é relativa. Em seus diferentes usos (literário ou popular), assumem sentidos “ocasionais” fazendo com que, pelo contexto, um não pode ser empregado pelo outro sem que haja uma perda do real significado da expressão.

Dependendo do domínio, os sinônimos podem surgir com leves gradações semânticas: sentido abstrato ou concreto; valor popular ou literário (morrer / fenecer); menor ou maior intensidade de significação (chamar/clamar/bradar/berrar); aspecto cultural (escutar/auscultar), entre outros.

Vale lembrar também que muitas palavras são sinônimas, se levarmos em conta as variações geográficas (aipim = macaxeira; mexerica = tangerina; pipa = papagaio; aipo = salsão).

— Antonímia

Ocorre quando palavras estabelecem oposição contraditória entre si (vida/morte), contrária (chegar/partir) ou correlativa (irmão/irmã).

A antonímia pode ser entendida a partir de três subconceitos:

– **Complementaridade** (onde a negação de uma implica a afirmação da outra e vice-versa): *Rafael não está casado* implica que *Rafael é solteiro*; *Rafael está casado* implica que *João não é Rafael*);

– **Antonímia** (opostos por excelência): grande/pequeno;

– **Correlação**: comprar/vender; marido/mulher).

A respeito da manifestação da antonímia, há três aspectos distintos:

Por meio de palavras de radicais diferentes: bom/mau;

Com a ajuda de um prefixo negativo nas palavras do mesmo radical: feliz/infeliz; legal/ilegal;

Palavras que possuem significados opostos: excluir/incluir; progredir/regredir.

A antonímia, em alguns casos, pode ocorrer porque a palavra apresenta valor ativo e passivo.

Ex.: alugar

– dar de aluguel

– receber de aluguel

SENTIDO PRÓPRIO E FIGURADO DAS PALAVRAS

É possível empregar as palavras no sentido *próprio* ou no sentido *figurado*.

Ex.:

– Construí um muro de **pedra**. (Sentido próprio).

– Dalton tem um coração de **pedra**. (Sentido figurado).

– As águas **pingavam** da torneira. (Sentido próprio).

– As horas iam **pingando** lentamente. (Sentido figurado).

Denotação

É o sentido da palavra interpretada ao pé da letra, ou seja, de acordo com o sentido geral que ela tem na maioria dos contextos em que ocorre. Trata-se do sentido próprio da palavra, aquele encontrado no dicionário. Por exemplo: “*Uma pedra no meio da rua foi a causa do acidente*”.

A palavra “*pedra*” aqui está usada em sentido literal, ou seja, o objeto mesmo.

Conotação

É o sentido da palavra desviado do usual, ou seja, aquele que se distancia do sentido próprio e costumeiro. Por exemplo: “*As pedras atiradas pela boca ferem mais do que as atiradas pela mão*”.

¹ <https://bit.ly/2RMI90C>

² BECHARA, E. *Moderna gramática portuguesa*. Rio de Janeiro: Nova Fronteira, 2009.

“Pedras”, neste contexto, não está indicando o que usualmente significa (objeto), mas um insulto, uma ofensa produzida pelas palavras, capazes de machucar assim como uma pedra “objeto” que é atirada em alguém.

Ampliação de Sentido

Fala-se em ampliação de sentido quando a palavra passa a designar uma quantidade mais ampla de significado do que o seu original.

“Embarcar”, por exemplo, originariamente era utilizada para designar o ato de viajar em um barco. Seu sentido foi ampliado consideravelmente, passando a designar a ação de viajar em outros veículos também. Hoje se diz, por ampliação de sentido, que um passageiro:

- Embarcou em um trem.
- Embarcou no ônibus das dez.
- Embarcou no avião da força aérea.
- Embarcou num transatlântico.

“Alpinista”, em sua origem, era utilizada para indicar aquele que escala os Alpes (cadeia montanhosa europeia). Depois, por ampliação de sentido, passou a designar qualquer tipo de praticante de escalar montanhas.

Restrição de Sentido

Ao lado da ampliação de sentido, existe o movimento inverso, isto é, uma palavra passa a designar uma quantidade mais restrita de objetos ou noções do que originariamente designava.

É o caso, por exemplo, das palavras que saem da língua geral e passam a ser usadas com sentido determinado, dentro de um universo restrito do conhecimento.

A palavra *aglutinação*, por exemplo, na nomenclatura gramatical, é bom exemplo de especialização de sentido. Na língua geral, ela significa qualquer junção de elementos para formar um todo, todavia, em Gramática designa apenas um tipo de formação de palavras por composição em que a junção dos elementos acarreta alteração de pronúncia, como é o caso de *pernilongo* (perna + longa).

Se não houver alteração de pronúncia, já não se diz mais aglutinação, mas justaposição. A palavra *Pernalonga*, por exemplo, que designa uma personagem de desenhos animados, não se formou por aglutinação, mas por justaposição.

Em linguagem científica é muito comum restringir-se o significado das palavras para dar precisão à comunicação.

A palavra *girassol*, formada de *gira* (do verbo girar) + *sol*, não pode ser usada para designar, por exemplo, um astro que gira em torno do Sol, seu sentido sofreu restrição, e ela serve para designar apenas um tipo de flor que tem a propriedade de acompanhar o movimento do Sol.

Existem certas palavras que, além do significado explícito, contêm outros implícitos (ou pressupostos). Os exemplos são muitos. É o caso do pronome *outro*, por exemplo, que indica certa pessoa ou coisa, pressupondo necessariamente a existência de ao menos uma além daquela indicada.

Prova disso é que não faz sentido, para um escritor que nunca lançou um livro, dizer que ele estará autografando seu *outro* livro. O uso de *outro* pressupõe, necessariamente, ao menos um livro além daquele que está sendo autografado.

ORTOGRAFIA OFICIAL

A ortografia oficial diz respeito às regras gramaticais referentes à escrita correta das palavras. Para melhor entendê-las, é preciso analisar caso a caso. Lembre-se de que a melhor maneira de memorizar a ortografia correta de uma língua é por meio da leitura, que também faz aumentar o vocabulário do leitor.

Neste capítulo serão abordadas regras para dúvidas frequentes entre os falantes do português. No entanto, é importante ressaltar que existem inúmeras exceções para essas regras, portanto, fique atento!

Alfabeto

O primeiro passo para compreender a ortografia oficial é conhecer o alfabeto (os sinais gráficos e seus sons). No português, o alfabeto se constitui 26 letras, divididas entre **vogais** (a, e, i, o, u) e **consoantes** (restante das letras).

Com o Novo Acordo Ortográfico, as consoantes **K**, **W** e **Y** foram reintroduzidas ao alfabeto oficial da língua portuguesa, de modo que elas são usadas apenas em duas ocorrências: **transcrição de nomes próprios e abreviaturas e símbolos de uso internacional**.

Uso do “X”

Algumas dicas são relevantes para saber o momento de usar o X no lugar do CH:

- Depois das sílabas iniciais “me” e “en” (ex: mexerica; enxergar)
- Depois de ditongos (ex: caixa)
- Palavras de origem indígena ou africana (ex: abacaxi; orixá)

Uso do “S” ou “Z”

Algumas regras do uso do “S” com som de “Z” podem ser observadas:

- Depois de ditongos (ex: coisa)
- Em palavras derivadas cuja palavra primitiva já se usa o “S” (ex: casa > casinha)
- Nos sufixos “ês” e “esa”, ao indicarem nacionalidade, título ou origem. (ex: portuguesa)
- Nos sufixos formadores de adjetivos “ense”, “oso” e “osa” (ex: populoso)

Uso do “S”, “SS”, “Ç”

- “S” costuma aparecer entre uma vogal e uma consoante (ex: diversão)
- “SS” costuma aparecer entre duas vogais (ex: processo)
- “Ç” costuma aparecer em palavras estrangeiras que passaram pelo processo de aportuguesamento (ex: muçarela)

Os diferentes porquês

POR QUE	Usado para fazer perguntas. Pode ser substituído por “por qual motivo”
PORQUE	Usado em respostas e explicações. Pode ser substituído por “pois”
POR QUÊ	O “que” é acentuado quando aparece como a última palavra da frase, antes da pontuação final (interrogação, exclamação, ponto final)
PORQUÊ	É um substantivo, portanto costuma vir acompanhado de um artigo, numeral, adjetivo ou pronome

Parônimos e homônimos

As palavras **parônimas** são aquelas que possuem grafia e pronúncia semelhantes, porém com significados distintos.

Ex: *cumprimento* (saudação) X *comprimento* (extensão); *tráfego* (trânsito) X *tráfico* (comércio ilegal).

Já as palavras **homônimas** são aquelas que possuem a mesma grafia e pronúncia, porém têm significados diferentes. **Ex:** *rio* (verbo “rir”) X *rio* (curso d’água); *manga* (blusa) X *manga* (fruta).

ACENTUAÇÃO GRÁFICA

A acentuação é uma das principais questões relacionadas à Ortografia Oficial, que merece um capítulo a parte. Os acentos utilizados no português são: **acento agudo** (´); **acento grave** (`); **acento circunflexo** (^); **cedilha** (,) e **til** (~).

Depois da reforma do Acordo Ortográfico, a **trema** foi excluída, de modo que ela só é utilizada na grafia de nomes e suas derivações (ex: Müller, mülleriano).

Esses são sinais gráficos que servem para modificar o som de alguma letra, sendo importantes para marcar a sonoridade e a intensidade das sílabas, e para diferenciar palavras que possuem a escrita semelhante.

A sílaba mais intensa da palavra é denominada **sílaba tônica**. A palavra pode ser classificada a partir da localização da sílaba tônica, como mostrado abaixo:

- **OXÍTONA:** a última sílaba da palavra é a mais intensa. (Ex: café)
 - **PAROXÍTONA:** a penúltima sílaba da palavra é a mais intensa. (Ex: automóvel)
 - **PROPAROXÍTONA:** a antepenúltima sílaba da palavra é a mais intensa. (Ex: lâmpada)
- As demais sílabas, pronunciadas de maneira mais sutil, são denominadas **sílabas átonas**.

Regras fundamentais

CLASSIFICAÇÃO	REGRAS	EXEMPLOS
OXÍTONAS	<ul style="list-style-type: none"> • terminadas em A, E, O, EM, seguidas ou não do plural • seguidas de -LO, -LA, -LOS, -LAS 	cipó(s), pé(s), armazém respeitá-la, compô-lo, comprometê-los
PAROXÍTONAS	<ul style="list-style-type: none"> • terminadas em I, IS, US, UM, UNS, L, N, X, PS, Ã, ãS, ãO, ãOS • ditongo oral, crescente ou decrescente, seguido ou não do plural (OBS: Os ditongos “EI” e “OI” perderam o acento com o Novo Acordo Ortográfico) 	táxi, lápis, vírus, fórum, cadáver, tórax, bíceps, imã, órfão, órgãos, água, mágoa, pônei, ideia, geleia, paranoico, heroico
PROPAROXÍTONAS	<ul style="list-style-type: none"> • todas são acentuadas 	cólica, analítico, jurídico, hipérbole, último, álibi

Regras especiais

REGRA	EXEMPLOS
Acentua-se quando “I” e “U” tônicos formarem hiato com a vogal anterior, acompanhados ou não de “S”, desde que não sejam seguidos por “NH” OBS: Não serão mais acentuados “I” e “U” tônicos formando hiato quando vierem depois de ditongo	saída, faísca, baú, país feiura, Bocaiuva, Sauipe
Acentua-se a 3ª pessoa do plural do presente do indicativo dos verbos “TER” e “VIR” e seus compostos	têm, obtêm, contêm, vêm
Não são acentuados hiatos “OO” e “EE”	leem, voo, enjoo
Não são acentuadas palavras homógrafas OBS: A forma verbal “PÔDE” é uma exceção	pelo, pera, para

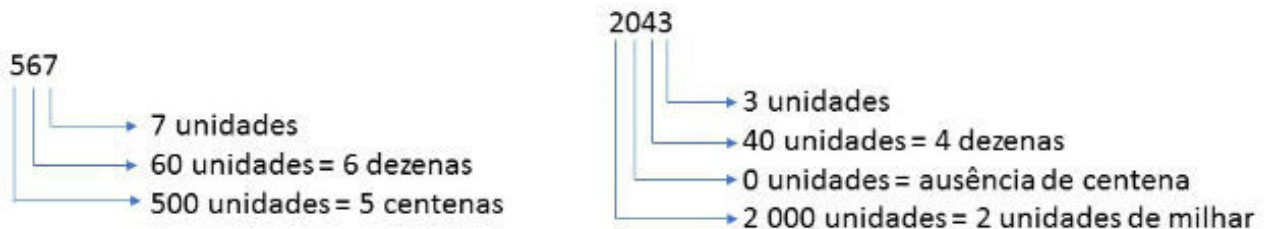
MATEMÁTICA

SISTEMA DE NUMERAÇÃO DECIMAL

Nosso sistema de numeração é chamado de decimal pois sua contagem é feita de 10 em 10. Ou seja, sua base é 10.

- 10 unidades formam 1 dezena
 - 10 dezenas formam 1 centena;
 - 10 centenas formam 1 unidade de milhar;
 - 10 unidades de milhar formam 1 dezena de milhar;
 - 10 dezenas de milhar formam 1 centena de milhar
- E assim sucessivamente.

Exemplos:



Leitura dos números

O sistema de numeração é constituído de uma parte inteira e outra decimal. Lemos a parte inteira, seguida da parte decimal, acompanhada das palavras:

- Décimos: quando houver uma casa decimal;
- Centésimos.....: quando houver duas casas decimais;
- Milésimos.....: quando houver três casas decimais;
- Décimos milésimos: quando houver quatro casas decimais;
- Centésimos milésimos: quando houver cinco casas decimais e, assim sucessivamente.

Exemplo:

(AUX.JUD. /TRT-23ª REG/FCC) O número 0,0202 pode ser lido como:

- (A) duzentos e dois milésimos.
- (B) duzentos e dois décimos de milésimos.
- (C) duzentos e dois centésimos de milésimos.
- (D) duzentos e dois centésimos.
- (E) duzentos e dois décimos

Resolução:

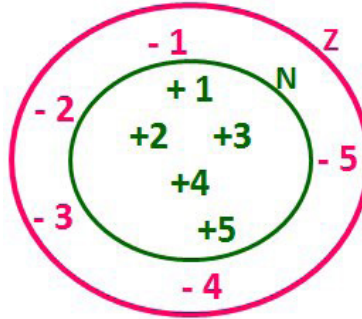
Como temos 4 casas decimais, lemos então com décimos de milésimos, Logo: duzentos e dois décimos de milésimos.

Resposta: B

CONJUNTOS NUMÉRICOS: NÚMEROS NATURAIS, INTEIROS, RACIONAIS E IRRACIONAIS. OPERAÇÕES COM NÚMEROS REAIS

Conjunto dos números inteiros - z

O conjunto dos números inteiros é a reunião do conjunto dos números naturais $N = \{0, 1, 2, 3, 4, \dots, n, \dots\}$, $(N \subset Z)$; o conjunto dos opostos dos números naturais e o zero. Representamos pela letra Z.



$N \subset Z$ (N está contido em Z)

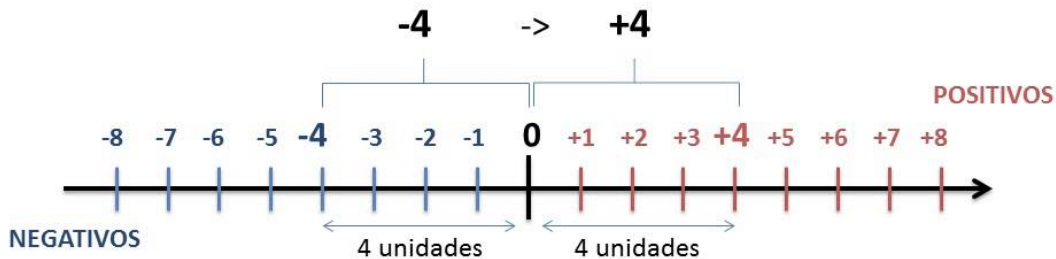
Subconjuntos:

SÍMBOLO	REPRESENTAÇÃO	DESCRIÇÃO
*	Z^*	Conjunto dos números inteiros não nulos
+	Z_+	Conjunto dos números inteiros não negativos
* e +	Z^*_+	Conjunto dos números inteiros positivos
-	Z_-	Conjunto dos números inteiros não positivos
* e -	Z^*_-	Conjunto dos números inteiros negativos

Observamos nos números inteiros algumas características:

- **Módulo:** distância ou afastamento desse número até o zero, na reta numérica inteira. Representa-se o módulo por $| \cdot |$. O módulo de qualquer número inteiro, diferente de zero, é sempre positivo.

- **Números Opostos:** dois números são opostos quando sua soma é zero. Isto significa que eles estão a mesma distância da origem (zero).



Somando-se temos: $(+4) + (-4) = (-4) + (+4) = 0$

Operações

- **Soma ou Adição:** Associamos aos números inteiros positivos a ideia de ganhar e aos números inteiros negativos a ideia de perder.

ATENÇÃO: O sinal (+) antes do número positivo pode ser dispensado, mas o sinal (-) antes do número negativo nunca pode ser dispensado.

• **Subtração:** empregamos quando precisamos tirar uma quantidade de outra quantidade; temos duas quantidades e queremos saber quanto uma delas tem a mais que a outra; temos duas quantidades e queremos saber quanto falta a uma delas para atingir a outra. A subtração é a operação inversa da adição. O sinal sempre será do maior número.

ATENÇÃO: todos parênteses, colchetes, chaves, números, ..., entre outros, precedidos de sinal negativo, tem o seu sinal invertido, ou seja, é dado o seu oposto.

Exemplo:

(FUNDAÇÃO CASA – AGENTE EDUCACIONAL – VUNESP) Para zelar pelos jovens internados e orientá-los a respeito do uso adequado dos materiais em geral e dos recursos utilizados em atividades educativas, bem como da preservação predial, realizou-se uma dinâmica elencando “atitudes positivas” e “atitudes negativas”, no entendimento dos elementos do grupo. Solicitou-se que cada um classificasse suas atitudes como positiva ou negativa, atribuindo (+4) pontos a cada atitude positiva e (-1) a cada atitude negativa. Se um jovem classificou como positiva apenas 20 das 50 atitudes anotadas, o total de pontos atribuídos foi

- (A) 50.
- (B) 45.
- (C) 42.
- (D) 36.
- (E) 32.

Resolução:

50-20=30 atitudes negativas
20.4=80
30.(-1)=-30
80-30=50

Resposta: A

• **Multiplicação:** é uma adição de números/ fatores repetidos. Na multiplicação o produto dos números a e b , pode ser indicado por $a \times b$, $a \cdot b$ ou ainda ab sem nenhum sinal entre as letras.

• **Divisão:** a divisão exata de um número inteiro por outro número inteiro, diferente de zero, dividimos o módulo do dividendo pelo módulo do divisor.

ATENÇÃO:

- 1) No conjunto Z , a divisão não é comutativa, não é associativa e não tem a propriedade da existência do elemento neutro.
- 2) Não existe divisão por zero.
- 3) Zero dividido por qualquer número inteiro, diferente de zero, é zero, pois o produto de qualquer número inteiro por zero é igual a zero.

Na multiplicação e divisão de números inteiros é muito importante a **REGRA DE SINAIS:**

Sinais iguais (+) (+); (-) (-) = resultado sempre positivo .
Sinais diferentes (+) (-); (-) (+) = resultado sempre negativo .

Exemplo:

(PREF.DE NITERÓI) Um estudante empilhou seus livros, obtendo uma única pilha 52cm de altura. Sabendo que 8 desses livros possui uma espessura de 2cm, e que os livros restantes possuem espessura de 3cm, o número de livros na pilha é:

- (A) 10
- (B) 15
- (C) 18
- (D) 20
- (E) 22

Resolução:

São 8 livros de 2 cm: $8 \cdot 2 = 16$ cm
Como eu tenho 52 cm ao todo e os demais livros tem 3 cm, temos:

$52 - 16 = 36$ cm de altura de livros de 3 cm
 $36 : 3 = 12$ livros de 3 cm

O total de livros da pilha: $8 + 12 = 20$ livros ao todo.

Resposta: D

• **Potenciação:** A potência a^n do número inteiro a , é definida como um produto de n fatores iguais. O número a é denominado a base e o número n é o expoente. $a^n = a \times a \times a \times a \times \dots \times a$, a é multiplicado por a n vezes. Tenha em mente que:

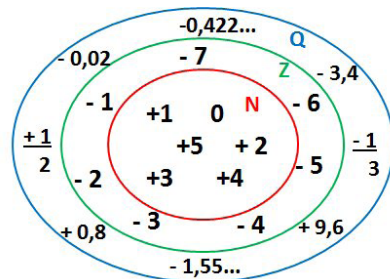
- Toda potência de **base positiva** é um número **inteiro positivo**.
- Toda potência de **base negativa** e **expoente par** é um número **inteiro positivo**.
- Toda potência de **base negativa** e **expoente ímpar** é um número **inteiro negativo**.

Propriedades da Potenciação

- 1) Produtos de Potências com bases iguais: Conserva-se a base e somam-se os expoentes. $(-a)^3 \cdot (-a)^6 = (-a)^{3+6} = (-a)^9$
- 2) Quocientes de Potências com bases iguais: Conserva-se a base e subtraem-se os expoentes. $(-a)^8 : (-a)^6 = (-a)^{8-6} = (-a)^2$
- 3) Potência de Potência: Conserva-se a base e multiplicam-se os expoentes. $[(-a)^5]^2 = (-a)^{5 \cdot 2} = (-a)^{10}$
- 4) Potência de expoente 1: É sempre igual à base. $(-a)^1 = -a$ e $(+a)^1 = +a$
- 5) Potência de expoente zero e base diferente de zero: É igual a 1. $(+a)^0 = 1$ e $(-b)^0 = 1$

Conjunto dos números racionais – Q

Um número racional é o que pode ser escrito na forma $\frac{m}{n}$, onde m e n são números inteiros, sendo que n deve ser diferente de zero. Frequentemente usamos m/n para significar a divisão de m por n .



N C Z C Q (N está contido em Z que está contido em Q)

Subconjuntos:

SÍMBOLO	REPRESENTAÇÃO	DESCRIÇÃO
*	Q^*	Conjunto dos números racionais não nulos
+	Q_+	Conjunto dos números racionais não negativos
* e +	Q^*_+	Conjunto dos números racionais positivos
-	Q_-	Conjunto dos números racionais não positivos
* e -	Q^*_-	Conjunto dos números racionais negativos

Representação decimal

Podemos representar um número racional, escrito na forma de fração, em número decimal. Para isso temos duas maneiras possíveis:
1º) O numeral decimal obtido possui, após a vírgula, um número finito de algarismos. Decimais Exatos:

$$\frac{2}{5} = 0,4$$

2º) O numeral decimal obtido possui, após a vírgula, infinitos algarismos (nem todos nulos), repetindo-se periodicamente Decimais Periódicos ou Dízimas Periódicas:

$$\frac{1}{3} = 0,333...$$

Representação Fracionária

É a operação inversa da anterior. Aqui temos duas maneiras possíveis:

1) Transformando o número decimal em uma fração numerador é o número decimal sem a vírgula e o denominador é composto pelo numeral 1, seguido de tantos zeros quantas forem as casas decimais do número decimal dado. Ex.:
 $0,035 = 35/1000$

2) Através da fração geratriz. Aí temos o caso das dízimas periódicas que podem ser simples ou compostas.

– *Simples*: o seu período é composto por um mesmo número ou conjunto de números que se repete infinitamente. Exemplos:

<p>* 0,444... Período: 4 (1 algarismo)</p> $0,444... = \frac{4}{9}$	<p>* 0,313131... Período: 31 (2 algarismos)</p> $0,313131... = \frac{31}{99}$	<p>* 0,278278278... Período: 278 (3 algarismos)</p> $0,278278278... = \frac{278}{999}$
---	---	--

Procedimento: para transformarmos uma dízima periódica simples em fração basta utilizarmos o dígito 9 no denominador para cada quantos dígitos tiver o período da dízima.

– *Composta*: quando a mesma apresenta um ante período que não se repete.

a)

Parte não periódica com o período da dízima menos a parte não periódica

$$0,5833... = \frac{583 - 58}{900} = \frac{525}{900} = \frac{525 : 75}{900 : 75} = \frac{7}{12}$$

Simplificando

Parte não periódica com 2 algarismos → 583
 Período com 1 algarismo → 33
 2 algarismos zeros → 900
 1 algarismo 9 → 9

ATUALIDADES E HISTÓRIA, GEOGRAFIA E CONHECIMENTOS GERAIS DE GOIÁS E DE CARMO DO RIO VERDE-GO

FORMAÇÃO ECONÔMICA DE GOIÁS: A MINERAÇÃO NO SÉCULO XVIII, A AGROPECUÁRIA NOS SÉCULOS XIX E XX, A ESTRADA DE FERRO E A MODERNIZAÇÃO DA ECONOMIA GOIANA. MODERNIZAÇÃO DA AGRICULTURA E URBANIZAÇÃO DO TERRITÓRIO GOIANO

A Ocupação Mineratória – Mineração

Enquanto o século XVII representou etapa de investigação das possibilidades econômicas das regiões goianas, durante a qual o seu território tornou-se conhecido, o século XVIII, em função da expansão da marcha do ouro, foi ele devassado em todos os sentidos, estabelecendo -se a sua efetiva ocupação através da mineração. A primeira região ocupada em Goiás foi a região do Rio Vermelho. Entre 1727 e 1732 surgiram diversos arraiais, além de Santana (posteriormente Vila Boa de Goiás), em consequência das explorações auríferas ou da localização na rota de Minas para Goiás. Em 1736 já havia nas minas de Goiás 10.236 escravos. Nas proximidades de Santana surgiram os arraiais de Anta e Ouro Fino; mais para o Norte, Santa Rita, Guarinos e Água Quente. Na porção Sudeste, Nossa Senhora do Rosário da Meia Ponte (atual Pirenópolis) e Santa Cruz. Outras povoações surgidas na primeira metade do século XVIII foram: Jaraguá, Corumbá e o Arraial dos Couros (atual Formosa), na rota de ligações de Santana e Pirenópolis a Minas Gerais.

Ao longo dos caminhos que demandavam a Bahia, mais ao Norte, na bacia do Tocantins, localizaram-se diversos núcleos populacionais, como São José do Tocantins (Niquelândia), Traíras, Cachoeira, Flores, São Félix, Arraias (TO), Natividade (TO), Chapada (TO) e Muquém. Na década de 1740 a porção mais povoada de Goiás era o Sul, mas a expansão rumo ao norte prosseguia com a implantação dos arraiais do Carmo (TO), Conceição (TO), São Domingos, São José do Duro (TO), Amaro Leite, Cavalcante, Vila de Palma (T O), hoje Paranã, e Pilar de Goiás e Porto Real (TO), atual Porto Nacional, a povoação mais setentrional de Goiás.

O sistema de datas

Era através do sistema de datas que se organizava a exploração do ouro, conforme o ordenamento jurídico da época. Assim que um veio de ouro era descoberto em uma região mineradora, imediatamente, o Superintendente das Minas ordenava que a região fosse medida e dividida em lotes para poder ter início o processo de mineração. Cada lote tinha a medida de 30 x 30 braças (uma braça tem 2,20m), ou seja, aproximadamente 66 x 66m. Estes lotes recebiam a denominação de datas e, cada data, por sua vez, era equivalente a uma lavra de mineração.

As datas se distribuíam da seguinte forma:

- O minerador responsável pelo achado escolhia a primeira data para si. Um funcionário da Real Fazenda (o ministério responsável pela mineração na época) escolhia a segunda data para o rei. O responsável pelo achado tinha o direito de escolher mais uma.

- O rei não tinha interesse em explorar diretamente a sua data e ordenava que ela fosse leiloada entre os mineradores interessados em explorá-la. Quem pagasse mais ficaria com ela. O dinheiro do leilão era enviado a Portugal, como renda pessoal do rei. As demais datas eram distribuídas por sorteio aos mineradores que possuísem um mínimo de doze escravos para poder explorá-las. Cada minerador tinha direito a uma data por vez. Repare que a atividade mineradora era extremamente intensiva em utilização de mão-de-obra. Doze homens trabalhavam junto em um espaço de apenas uma lavra.

O início da mobilidade social

Diferentemente da economia canavieira (cana-de-açúcar) que tinha uma sociedade estamental (no estado em que você nasceu permanece), a sociedade mineradora não era estática. Havia a possibilidade, mesmo que pequena, de mudança de classe social. Foi o início da mobilidade social no Brasil.

Existiam dois tipos de mineradores, o grande, era o minerador de lavra, e o pequeno, o de faiscação. O minerador de lavra era aquele, dono de pelo menos 12 escravos, que participava do sorteio das datas e tinha o direito de explorar os veios de ouro em primeiro lugar. Quando uma lavra começava a demonstrar esgotamento e a produtividade caía geralmente ela era abandonada e, a partir deste momento, o faisgador poderia ficar com o que sobrou dela.

O faisgador era o minerador com pequena quantidade de escravos, insuficientes para participar dos sorteios, ou mesmo o trabalhador individual, que só tinha a sua bateia para tentar a sorte nas lavras abandonadas. Alguns conseguiram ir juntando ouro suficiente para adquirir mais escravos e, posteriormente, passaram a ser grandes mineradores. Alguns até fizeram fortuna.

Existem registro de alguns proprietários de escravos que os deixavam faltar nos seus poucos momentos de descanso e alguns até conseguiram comprar a sua carta de alforria, documento que garantia a liberdade ao escravo. Tropeiros que abasteciam as regiões mineradoras também conseguiram enriquecer. Tome cuidado, porém, com uma coisa. A mobilidade social era pequena, não foi suficiente para desenvolver uma classe média.

Classe social pressupõe uma grande quantidade de pessoas, e o número daquelas que conseguiam ascender não era suficiente para isso. Só se pode falar em classe média no Brasil, a partir da industrialização.

Povoamento irregular

O povoamento determinado pela mineração do ouro é um povoamento muito irregular e mais instável; sem nenhum planejamento, sem nenhuma ordem. Onde aparece ouro, ali surge uma povoação; quando o ouro se esgota, os mineiros mudam-se para outro lugar e a povoação definha e desaparece, isso porque o ouro encontrado em Goiás era o ouro de aluvião, em pequenas partículas, que ficavam depositadas no leito de rios e córregos ou no sopé das montanhas, geralmente. Sua extração era rápida e logo as

jazidas se esgotavam forçando os mineiros a se mudarem em busca de novas áreas para mineração. A produção de ouro em Goiás foi maior que a de Mato Grosso, porém muito menor que em Minas Gerais. O declínio da produção foi rápido.

O pico de foi em 1753, mas 50 anos depois a produção já era insignificante. Luís Palacín afirma que esses são os dados oficiais disponíveis, porém, o volume de ouro extraído deve ter sido muito maior. De acordo com esse historiador, a maior parte do ouro retirada era sonegada para fugir dos pesados impostos e, portanto, não sabemos ao certo quanto ouro foi retirado de fato das terras goianas.

Declínio da Mineração

A partir da segunda metade do século XVIII, Portugal começou a entrar em fase de decadência progressiva, que coincidiu com o decréscimo da produtividade e do volume médio da produção das minas do Brasil. Então desde 1778, a produção bruta das minas de Goiás começou a declinar progressivamente, em consequência da escassez dos metais das minas conhecidas, da ausência de novas descobertas e do decréscimo progressivo do rendimento por escravo. O último grande achado mineratório em Goiás deu-se na cidade de Anicuns, em 1809, no sul da capitania.

A atividade agropecuária nas regiões mineradoras

Assim que foram descobertas grandes jazidas de ouro no Brasil logo se organizou uma hierarquia da produção: os territórios de minas deveriam dedicar-se exclusivamente – ou quase exclusivamente – à produção de ouro, sem desviar esforços na produção de outros bens, que poderiam ser importados. Isso era resquício da mentalidade Mercantilista, em voga na época, que, durante muito tempo, identificou a riqueza com a posse dos metais preciosos. Os alimentos e todas as outras coisas necessárias para a vida vinham das capitanias da costa. As minas eram assim, uma espécie de colônia dentro da colônia, no dizer do historiador Luís Palacín. Isso nos explica o pouco desenvolvimento da lavoura e da pecuária em Goiás, durante os cinquenta primeiros anos. Tal sistema não se devia exclusivamente aos desejos e à política dos dirigentes; era também decorrente da mentalidade do povo.

O Final da Mineração e Tentativa de navegação no Araguaia e Tocantins

A partir de 1775, com a mineração em franco declínio, o Primeiro Ministro de Portugal, Sebastião de Carvalho e Melo, Marquês de Pombal, toma diversas medidas para diversificar a economia no Brasil, sendo que várias delas vão afetar diretamente a capitania de Goiás. A primeira, como tentativa de estimular a produção, foi isentar de impostos por um período de 10 anos os lavradores que fundassem estabelecimentos agrícolas às margens dos rios. Dentre os produtos beneficiados estavam o algodão, a cana-de-açúcar e o gado. A segunda medida foi a criação, em 1775 da Companhia de Comércio do Grão Pará e Maranhão, para explorar a navegação e o comércio nos rios amazônicos, incluindo os rios Araguaia e Tocantins. O Marquês de Pombal também ordenou a criação dos chamados aldeamentos indígenas. Todas essas medidas fracassaram.

Novas tentativas de reativação da Economia

Na primeira metade dos séculos XIX, era desolador o estado da capitania de Goiás. Com a decadência a população não só diminuiu como se dispersou pelos sertões, os arraiais desapareciam ou se arruinavam e a agropecuária estava circunscrita à produção de sub-

sistência. Como medidas salvadoras, o príncipe regente D. João VI, assim que chegou ao Brasil, em 1808, passou a incentivar a agricultura, a pecuária, o comércio e a navegação dos rios. Várias medidas foram anunciadas, mas a maioria nunca saiu do papel:

1) Foi concedida a isenção de impostos pelo período de 10 anos aos lavradores que, nas margens dos rios Tocantins, Araguaia e Maranhão fundassem estabelecimentos agrícolas.

2) Ênfase à catequese do índio para aculturá-lo e aproveitá-lo como mão-de-obra na agricultura.

3) Criação de presídios às margens dos rios, com os seguintes objetivos: proteger o comércio, auxiliar a navegação e aproveitar o trabalho dos nativos para o cultivo da terra. Presídios eram colônias militares de povoamento, defesa e especialização agrícola. Em Goiás, os mais importantes foram Santa Maria (atual Araguaçema-TO), Jurupense, Leopoldina (atual Aruanã-GO), São José dos Martírios. Na verdade, deram poucos resultados, por causa do isolamento e da inaptidão dos soldados no cultivo da terra. A maioria desses presídios desapareceu com o tempo.

4) D. João VI, atendendo a uma antiga demanda de vários capitães-generais (governadores) de Goiás que reclamavam do tamanho gigantesco da área geográfica de Goiás, dividiu o território goiano em duas comarcas: a do sul, compreendendo o s julgados de Goiás (cabeça ou sede), de Meia Ponte, de Santa Cruz, de Santa Luzia, de Pilar, de Crixás e de Desemboque; e a do norte ou Comarca de São João das Duas Barras, compreendendo os julgados de Vila de São João da Palma (cabeça ou sede), de Conceição, de Natividade, de Porto Imperial, de São Félix, de Cavalcante e de Traíras. Foi nessa época que surgiram através da navegação: Araguaçema, Tocantinópolis, Pedro Afonso, Araguatins e Tocantínia e pela expansão da criação de gado, Lizarda.

A divisão de Goiás em duas comarcas

Esta foi a semente que deu origem ao atual estado do Tocantins, pois ficou determinado que a divisa das duas comarcas fosse mais ou menos à altura do paralelo 13º., atual fronteira entre os dois estados. Outro fato importante foi a nomeação de Joaquim Teotônio Segurado como Ouvidor da Comarca do Norte, que acabou liderando o primeiro movimento separatista. O avanço da Pecuária Com a decadência da mineração a pecuária tornou-se uma opção natural, por vários motivos:

1) O isolamento provocado pela falta de estradas e da precária navegação impediam o desenvolvimento de uma agricultura comercial.

2) O gado não necessita de estradas, auto locomove-se por trilhas e campos até o local de comercialização e/ou abate.

3) Existência de pastagem natural abundante. Especialmente nos chamados cerrados de campo limpo.

4) O investimento era pequeno e o rebanho se multiplicava naturalmente.

5) Não necessita de uso de mão-de-obra intensiva, como na mineração. Aliás, dispensa mão-de-obra escrava.

6) Não era preciso pagar salário aos vaqueiros, que eram homens livres e que trabalhavam por produtividade. Recebiam um percentual dos bezerras que nasciam nas fazendas (regime de sorte). Um novo tipo de povoamento se estabeleceu a partir do final do século XVIII, sobretudo no Sul da capitania, onde campos de pastagens naturais se transformaram em centros de criação. A necessidade de tomar dos silvícolas (índios) áreas sob seu domí-

nio, que estrangulavam a marcha do povoamento rumo às porções setentrionais (norte), propiciou também a expansão da ocupação neste período.

A ocupação de Goiás, quando no Sul e no Norte de Goiás, no início do século XIX, a mineração era de pequena monta, fazendo surgir um novo surto econômico e de povoamento representado pela pecuária, estabelecida através de duas grandes vias de penetração: a do Nordeste, representada por criadores e rebanhos nordestinos, que pelo São Francisco se espalharam pelo Oeste da Bahia, penetrando nas zonas adjacentes de Goiás. O Arraial dos Couros (Formosa) foi o grande centro dessa via. A de São Paulo e Minas Gerais, que através dos antigos caminhos da mineração, penetrou no território goiano, estabilizando-se no Sudoeste da capitania. Assim, extensas áreas do território goiano foram ocupadas em função da pecuária, dela derivando a expansão do povoamento e o surgimento de cidades como Itaberaí, inicialmente uma fazenda de criação, e Anápolis, local de passagem de muitos fazendeiros de gado que iam em demanda à região das minas e que, impressionados com seus campos, aí se instalaram.

A pecuária

Está se desenvolve melhor no Sul devido ao povoamento oriundo da pecuária, entretanto, apresentou numerosos problemas. Não foi, por exemplo, um povoamento uniforme: caracterizou-se pela má distribuição e pela heterogeneidade do seu crescimento. Prosperou mais no Sul, que ficava mais perto do mercado consumidor do Sudeste e do litoral. Enquanto algumas áreas permaneceram estacionárias – principalmente no Norte, outras decaíram (os antigos centros mineradores), e outras ainda, localizadas principalmente na região Centro-Sul, surgiram e se desenvolveram, em decorrência sobretudo do surto migratório de paulistas, mineiros e nordestinos. Durante o século XIX a população de Goiás aumentou continuamente, não só pelo crescimento vegetativo, como pelas migrações dos Estados vizinhos.

Os índios diminuiram quantitativamente e a contribuição estrangeira foi inexistente. A pecuária tornou-se o setor mais importante da economia. O incremento da pecuária trouxe como consequência o crescimento da população. Correntes migratórias chegavam em Goiás oriundas do Pará, do Maranhão, da Bahia e de Minas, povoando os inóspitos sertões. Povoações surgidas no período: no Sul de Goiás: arraial do Bonfim (Silvânia), à margem do rio Vermelho, fundado por mineradores que haviam abandonado as minas de Santa Luzia, em fase de esgotamento. Campo Alegre, originada de um pouso de tropeiros; primitivamente, chamou-se Arraial do Calaça. Ipameri, fundada por criadores e lavradores procedentes de Minas Gerais. Santo Antônio do Morro do Chapéu (Monte Alegre de Goiás), na zona Centro-Oriental, na rota do sertão baiano. Posse, surgida no início do século XIX, em consequência da fixação de criadores de gado de origem nordestina.

O movimento separatista do norte de Goiás (1821-1823)

Em 1821, houve a primeira tentativa oficial de criação do que hoje é o estado do Tocantins. O movimento iniciou-se na cidade de Cavalcante. O mais proeminente líder do movimento separatista foi o ouvidor Joaquim Teotônio Segurado, que já manifestara preocupação com o desenvolvimento do norte goiano antes mesmo de se instalar na região. Teotônio Segurado, entre 1804 e 1809, fora ouvidor de toda a Capitania de Goiás e, quando em 1809, o território goiano foi dividido em duas comarcas, por D. João VI, ele tornou-se

ouvidor da comarca do norte. Teotônio declarou a Comarca do Norte (o que corresponde ao atual estado do Tocantins) independente da comarca do sul (atual estado de Goiás). É importante destacar que Teotônio Segurado não era propriamente um defensor da causa da independência brasileira, diferenciando-se, portanto, do “grupo de radicais”, liderados pelo Padre Luíz Bartolomeu Marques, originário de Vila Boa. O ouvidor defendia a manutenção do vínculo com as Cortes de Lisboa, sendo inclusive, eleito representante goiano para aquela assembleia, cuja função seria elaborar uma Constituição comum para todos os territórios ligados à Coroa Portuguesa.

Estrada de ferro dinamiza povoamento de Goiás

A construção da Estrada de Ferro foi o primeiro dinamismo na urbanização de Goiás. Em 1896 a Estrada de Ferro Mogiana chegou até Araguari (MG). Em 1909, os trilhos da Paulista atingiram Barretos (SP). Em 1913 Goiás foi ligado à Minas Gerais pela E.F. Goiás e pela Rede Mineira de Viação. Inaugurava-se uma nova etapa na ocupação do Estado.

O expressivo papel das ferrovias na intensificação do povoamento goiano ligou-se a duas ordens principais de fatos: de um lado, facilitou o acesso dos produtos goianos aos mercados do litoral; de outro, possibilitou a ocupação de vastas áreas da região meridional de Goiás, correspondendo à efetiva ocupação agrícola de parte do território goiano.

Entre 1888 e 1930, o adensamento e a expansão do povoamento nas porções meridionais de Goiás (Sudeste, Sul e Sudoeste) evidenciaram-se através da formação de diversos povoados, como: Santana das Antas (Anápolis), Rio Verde das Abóboras (Rio Verde), São Sebastião do Alemão (Palmeiras), Nazário, Catingueiro Grande (Itaçu), Inhumas, Cerrado (Nerópolis), Ribeirão (Guapó), Santo Antônio das Grimpas (Hidrolândia), Pindaibinha (Leopoldo de Bulhões), Vianópolis, Gameleira (Cristianópolis), Urutaí, Goiandira, Ouvidor, Cumari, Nova Aurora, Boa Vista de Marzagão (Marzagão), Cachoeira Alta, São Sebastião das Bananeiras (Goiatuba), Serrania (Mairipotaba), Água Fria (Caçu), Cachoeira da Fumaça (Cachoeira de Goiás), Santa Rita de Goiás, Bom Jardim (Bom Jardim de Goiás) e Baliza.

Dez novos municípios surgiram então: Planaltina, Orizona, Bela Vista, Corumbaíba, Itumbiara, Mineiros, Anicuns, Trindade, Cristalina, Pires do Rio, Caldas Novas e Buriti Alegre.

Economia

Chegada da Ferrovia Goiás

1913 – Goiandira, Ipameri e Catalão
1924 – Vianópolis 1930 – Silvânia
1931 – Leopoldo de Bulhões
1935 – Anápolis - Aumento da atividade agrícola (arroz, milho e feijão) - Charqueadas (Catalão, Ipameri e Pires do Rio)

Movimentos de Contestação ao coronelismo

1919 – Revolta em São José do Duro (Cel. Abílio Wolney)
1925 – Benedita Cypriana Gomes (Santa Dica)
1924-27 - Coluna Prestes (Tenentismo)

Imigração Árabes: sírios e libaneses (dispersaram pelo estado de Goiás – Goiânia, Anápolis, Catalão, dentre outras cidades)
Alemães (Colônia de Uvá – Cidade de Goiás)
Italianos (Nova Veneza)

As Colônias Agrícolas

A par do estímulo à fundação de Goiânia, centro dinamizador da região, o Governo Federal prosseguiu a sua política de interiorização através da fundação de várias colônias agrícolas espalhadas pelas áreas mais frágeis do País. Em Goiás, esta política foi concretizada na criação da Colônia Agrícola Nacional de Goiás e na ação da Fundação Brasil Central. Estes empreendimentos deram um novo impulso na expansão rumo ao Oeste. A cidade de Ceres e Carmo do Rio

A modernização

A partir de 1940, Goiás cresce rapidamente: a construção de Goiânia, o desbravamento do mato grosso goiano, a campanha nacional “marcha para o oeste”, que culmina na década de 50 com a construção de Brasília, imprimem um ritmo acelerado ao progresso de Goiás. A partir da década de 1960, o estado passa a apresentar um processo dinâmico de desenvolvimento. Nos anos mais recentes, Goiás passa a ser um grande exportador de commodities agropecuárias, destacando-se pelo rápido processo de industrialização. Hoje, está bastante inserido no comércio nacional, aprofundando e diversificando, a cada dia, suas relações com os grandes centros comerciais.

O processo de modernização agrícola na década de 1970 e o posterior desenvolvimento do setor agroindustrial na década de 1980 representaram uma nova página para o desenvolvimento do estado de Goiás. A expansão desses setores ampliou as exportações e os elos da cadeia industrial goiana.

Apesar da suposta “vocaç o natural” do estado para agricultura, o papel interventor do setor p blico, tanto federal, como estadual, foi vital para o processo de moderniza o da agricultura e desenvolvimento do setor agroindustrial. Os trabalhos de Estevam (2004), Pires e Ramos (2009), e Castro e Fonseca (1995) mostram com detalhes como o setor p blico foi essencial para a estrutura o dessas atividades no territ rio goiano. As culturas priorizadas foram, principalmente, a soja, o milho e, mais recentemente, a cana-de-a ucar. Essas culturas foram selecionadas devido ao seu maior potencial exportador e maior encadeamento com a ind stria.

Em meio a essas transforma es, em 1988, o norte do estado foi desmembrado, dando origem ao estado do Tocantins.

A partir da d cada de 1990 houve maior diversifica o do setor industrial por meio do crescimento de atividades do setor de fabrica o de produtos qu micos, farmac uticos, ve culos automotores e produ o de etanol. Um fator respons vel pela atra o desse capital foram os programas de incentivos fiscais estaduais implementados a partir da d cada de 1980.

O dinamismo econ mico provocado por todos esses processos ocasionou tamb m a redistribui o da popula o no territ rio, por meio de um intenso  xodo rural. As novas formas de produ o adotadas, intensivas em capital foram as principais respons veis pela mudan a da popula o do campo para a cidade. As cidades que receberam a maior parte desses migrantes do campo foram a capital, Goi nia, as cidades da regi o do Entorno de Bras lia - como Luzi nia e Formosa -, e as cidades pr ximas  s regi es que desenvolveram o agroneg cio como Rio Verde, Jata , Cristalina e Catal o.

Goi s tornou-se tamb m um local de alto fluxo migrat rio nas  ltimas d cadas, tornando-se recentemente um dos estados com maior fluxo migrat rio l quido do pa s. As principais raz es para esse alto fluxo migrat rio s o a localiza o estrat gica, que interliga praticamente todo o pa s por eixos rodovi rios, o dinamismo econ mico e tamb m a proximidade com a capital federal - Bras lia.

Os indicadores que medem as condi es de vida da popula o apresentaram desempenho positivo nas  ltimas duas d cadas. Houve queda expressiva do n mero de pobres e extremamente pobres. Os indicadores de esperan a de vida, mortalidade infantil, sa de, educa o apresentaram melhorias significativas. Dentre os indicadores analisados, o  nico que n o tem evolu o desej vel   o de acesso   rede de esgoto sanit rio.

A estrat gia de desenvolvimento adotada pelo estado de Goi s ao longo das  ltimas d cadas foi baseada, fundamentalmente, no est mulo   atra o de empreendimentos industriais, concentrando-se esfor os, basicamente, na dota o de infraestrutura f sica requerida pelas plantas industriais e na oferta de redu es tribut rias por meio dos incentivos fiscais. Essa estrat gia parece ter propiciado a alavancagem do crescimento econ mico de Goi s com melhoria de alguns indicadores sociais. Contudo, o desafio ainda   proporcionar um desenvolvimento mais homog neo do territ rio bem como da sua distribui o funcional da renda. Exemplo disso   que o PIB de Goi s permanece concentrado em apenas dez munic pios do estado, todos localizados na Metade Sul do territ rio.

Ademais, grandes obras de infraestrutura que est o em andamento no estado como a Ferrovia Norte-Sul, o aeroporto de cargas de An polis e duplica o de rodovias, tanto estaduais como federais, devem dar novo f lego para o seu desenvolvimento.



Uma Tend ncia da Urbaniza o no Brasil

Goi s, nas  ltimas d cadas do s culo passado e primeiros anos deste s culo, passou a acompanhar a tend ncia de crescimento populacional e econ mico das m dias cidades, sendo hoje um Estado que atrai imigrantes. Assim, depois de uma urbaniza o explosiva, que concentrou popula o nas grandes metr poles – principalmen-